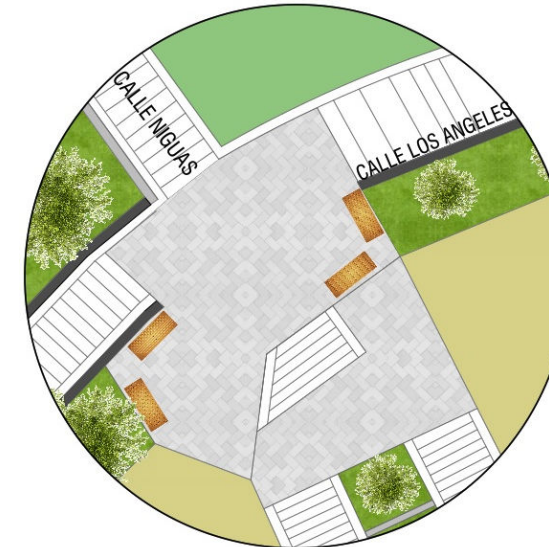
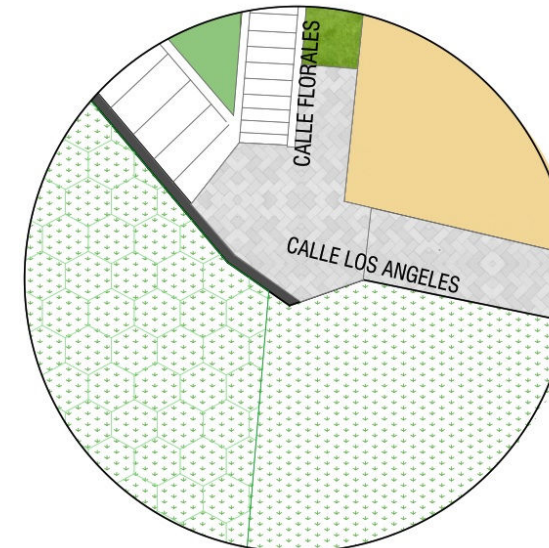


## NODOS VIALES

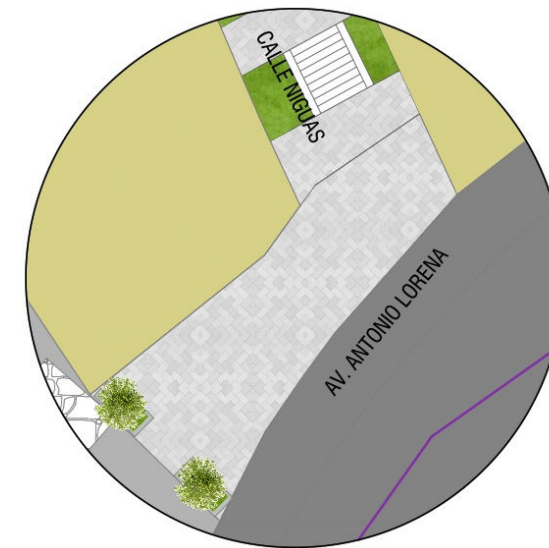
**NODO 1:**  
Intersección entre  
Calle Niguas y  
Calle Los Angeles



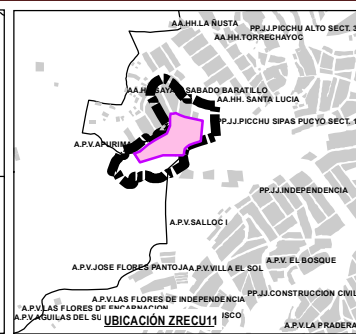
**NODO 2:**  
Intersección entre  
Calle Los Angeles y  
Calle Florales



**NODO 3:**  
Intersección entre  
Calle Niguas y  
Av. Antonio Lorena



**ESTRUCTURA VIAL**  
1:1,750



LEYENDA GENERAL	
	ZONA DE REGLAMENTACION ESPECIAL
	AMBITO DE ESTUDIO
	BORDE URBANO
	DELIMITACION DE MANZANA
	PERIMETRO HABILITACION URB.
	RIOS
	FAJA DE SERVIDUMBRE ELÉCTRICA
	MANZANAS ENTORNO
	CURVAS DE NIVEL
	VIA ARTERIAL PDU 2013 2023
	ESTRUCTURA VIAL ARTERIAL
	ESTRUCTURA VIAL COLECTORA
	ESTRUCTURA VIAL LOCAL
	ESTRUCTURA VIAL PASAJE
	ESTRUCTURA VIAL PASAJE PROGRAMADO
	ESTRUCTURA VIAL GRADAS Y CANALES
	NODOS DE ARTICULACION VIAL PRIMARIA
	NODOS DE ARTICULACION SECUNDARIA

**ESCALA GRÁFICA**

SISTEMA DE COORDENADAS:  
WGS 1984 UTM Zone 19S  
Projection: Transverse Mercator  
Datum: WGS 1984  
False Easting: 500,000.0000  
False Northing: 10,000,000.0000  
Central Meridian: -69.0000  
Scale Factor: 0.9996  
Latitude Of Origin: 0.0000  
Units: Meter

<b>MUNICIPALIDAD PROVINCIAL DE CUSCO</b>		<b>GERENCIA DE DESARROLLO URBANO Y RURAL</b>			
<b>PLAN ESPECIFICO ZRECU11</b>					
PROYECTO: "MEJORAMIENTO Y RECUPERACIÓN DE LAS CONDICIONES DE HABITABILIDAD URBANA EN 41 ZONAS DE REGLAMENTACION ESPECIAL DE LA PROVINCIA DE CUSCO"					
<b>MAPA:</b> ESTRUCTURA VIAL - NODOS DE ARTICULACIÓN					
AGRUPACIONES Y/O SECTOR: AA.HH. SAYARIY SABADO BARATILLO - QUEBRADA SIPASMAYO		ELABORADO POR: EQUIPO TECNICO PM41ZRE		ESCALA: 1:1,750	
FUENTE: INDI, PM CUSCO - SGOI, PM CUSCO - SGOI, LEVANTAMIENTO TOPOGRAFICO 41 ZRE, FOLIOS TECNICOS 41 ZRE, HABILITACIONES URBANAS		LOS LÍMITES DISTRIALES SON REFERENCIALES		REFERENCIALES	
		LEY N° 27785 (5ta Disposición Transitoria)		JULIO - 2022	
					<b>MP-FC</b> <b>03</b>